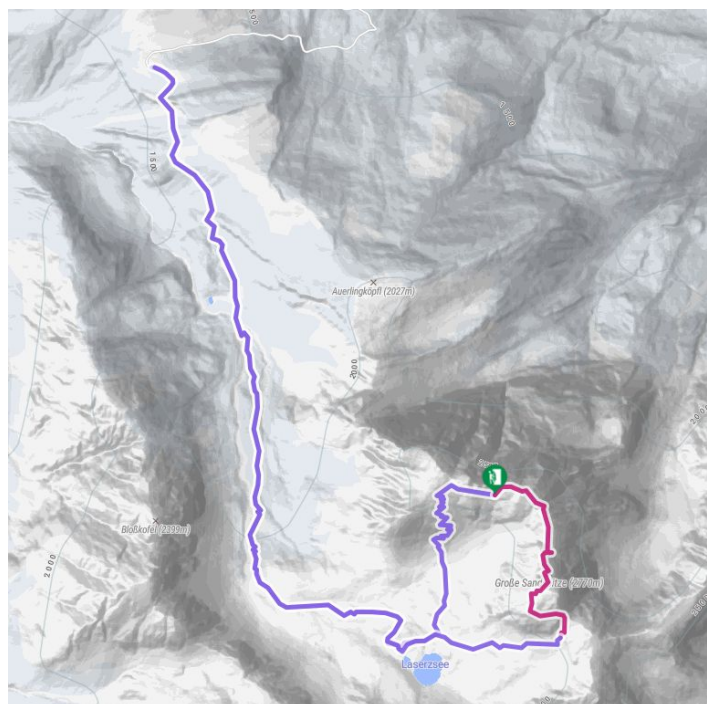
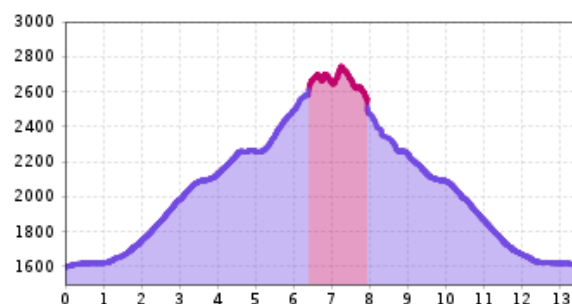


Attenzione: la discesa dalla Gr. Sandspitze è attualmente possibile solo attraverso lo Schartenschartl (a causa della neve vecchia)!



profilo altimetrico



Il più importante a colpo d'occhio

difficoltà
C/D

lunghezza via ferrata
650 m

durata (valore indicativo)
3:30 h

esposizione
SW

livello del mare dal punto di partenza
2772 dislivello

livello del mare dall'accesso
2100 dislivello

livello del mare dal punto più alto
2758 dislivello

tempo di cammino all'accesso
3 h

tempo di cammino discesa
2:30 h

stato: aperto

stagione migliore: GIU, LUG, AGO, SET

accesso:

Partendo dal parcheggio del rifugio Dolomitenhütte seguire il sentiero normale che conduce al rifugio Karlsbader Hütte, da qui proseguire fino ai piedi della parete sud del Roter Turm e percorrendo il Schmittband raggiungere l'inizio della via ferrata ai piedi della parete sud del Kl. Laserzkopf.

discesa:

Dalla cima del Gr. Sandspitze lungo il sentiero „Ari-Schübel-Steig“ o più direttamente (ma più difficoltoso) attraversando la gola meridionale del Kl. Sandspitze („Gebirgsjägersteig“) – seguendo il sentiero segnalato si raggiunge quindi il rifugio Karlsbaderhütte – seguendo la strada sterrata si ritorna al rifugio Dolomitenhütte.

File GPX

Cartina interattiva

[Download>](#)

[aperto>](#)

Descrizione

Questa via ferrata è una combinazione dei sentieri „Sepp-Oberlechner-Gedächtnisweges“ (dal Kl. Laserzkopf fino al Gr. Sandspitze) con il „Gebirgsjägersteig“ o con il „Ari-Schübel-Steig“ sul Gr. und Kl. Sandspitze. Condizioni assolutamente necessarie per affrontare questa via ferrata sulle creste delle Dolomiti di Lienz, con 7 cime tra i 2.690 m e i 2.772 m, sono una buona condizione fisica, sicurezza nel passo ed esperienza in montagna. Panorama meraviglioso sulle montagne del Tirolo orientale e vista mozzafiato dalle cime più alte delle Dolomiti di Lienz!

Equipaggiamento: attrezzatura completa per via ferrata e casco (in primavera, eventualmente ramponi, piccozza e una corda di sicurezza aggiuntiva)

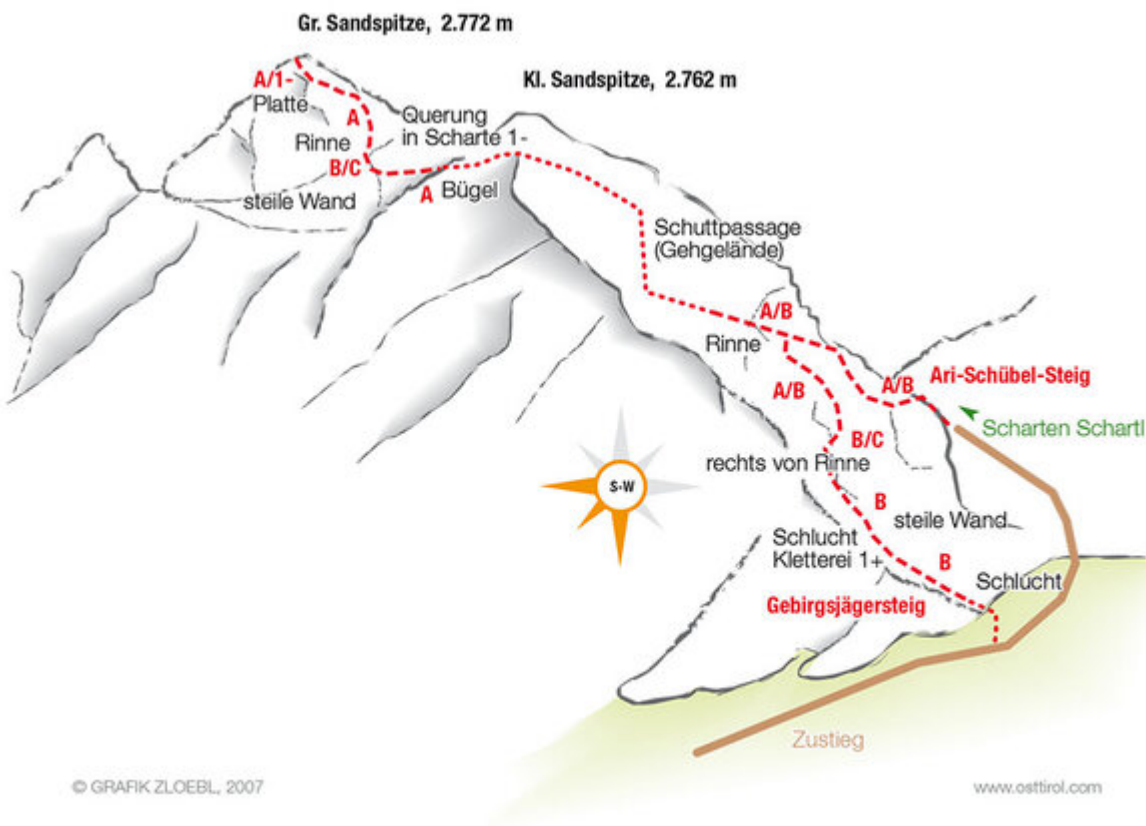
Caratteristiche speciali: viste imponenti e alcuni punti di ferrata molto ariosi. Al Bösen Scharl è possibile abbandonare la via ferrata tramite un'uscita di sicurezza. Naturalmente il percorso può anche essere fatto in direzione contraria.

Topos



Panorama-Klettersteig

Gr. und Kl. Sandspitze
Gr. und Kl. Galitzenspitze
Gr. und Kl. Laserzkopf



© GRAFIK ZLOEBL, 2007

www.osttirol.com